



COLIMA

APERTURA Y FUTURO PRÓSPERO

SECRETARÍA DE DESARROLLO ECONÓMICO

EXTENSIÓN TERRITORIAL

5,625 km²

MUNICIPIOS

10

POBLACIÓN

787,121

(0.6% nacional)

PRODUCTO INTERNO BRUTO

Total: 101 361 millones de pesos

(0.6% nacional)

Per Cápita: \$193,977 MXN

Por Actividad:

Primaria 5%

Secundaria 24%

Tercearia 71%



INVERSIÓN EXTRANJERA DIRECTA

96.9 millones de dólares (2022)

2,541 millones de dólares (1999 - 2022)

EXPORTACIONES

1,009.65 millones de dólares (2022)

10.95% más que en 2021

Destinos comerciales (2022)

Estados Unidos - 91%

Países Bajos - 1.88%

Reino Unido - 1.47%

Canadá - 1.25%

Orígenes comerciales (2022)

China - 46.2%

Filipinas - 18%

Japón - 8.49%

Estados Unidos - 2.11%

UNIDADES ECONÓMICAS

Micro	35,274	92%
Pequeñas	2293	6%
Mediana	744	2%
Grande	224	1%
Total	38,535	100%

OCUPACIÓN Y EMPLEO

Ocupados: 383,016

Mujeres Eco. Activas: 41.8%
(5to lugar nacional)

Desempleados: 10,264

Aceso Seg. Social: 147,284

TURISMO

Llegada total de turistas: 1,370,420

Turistas nacionales: 1,321,624

Turistas internacionales: 48,796

Porcentaje de ocupación: 44.56%

INVESTIGACIÓN


Centros de Investigación: 6

Instituciones de Educación Superior: 50

Investigadores: 250



SERVICIOS Y EDUCACIÓN



SISTEMA DE EDUCACIÓN DE COLIMA, AÑO ESCOLAR 2020-2021

	Escuelas	Maestros	Estudiantes
Total	2,413	20,394	318,814
Educación básica	1,113	7,569	135,289
Educación preescolar	410	1,249	22,797
Escuela primaria	479	3,223	74,563
Escuela intermedia	177	3,006	34,808
Educación secundaria	184	2,892	30,173
Universidad	50	2,455	21,189
Nivel de educación promedio		Colima 10.1 años	Nacional 9.7 años
Analfabetismo		Colima 3.3%	Nacional 4.6%



INFRAESTRUCTURA

2,854 km
Longitud de la red de
carreteras



256 km
Longitud de red ferroviaria

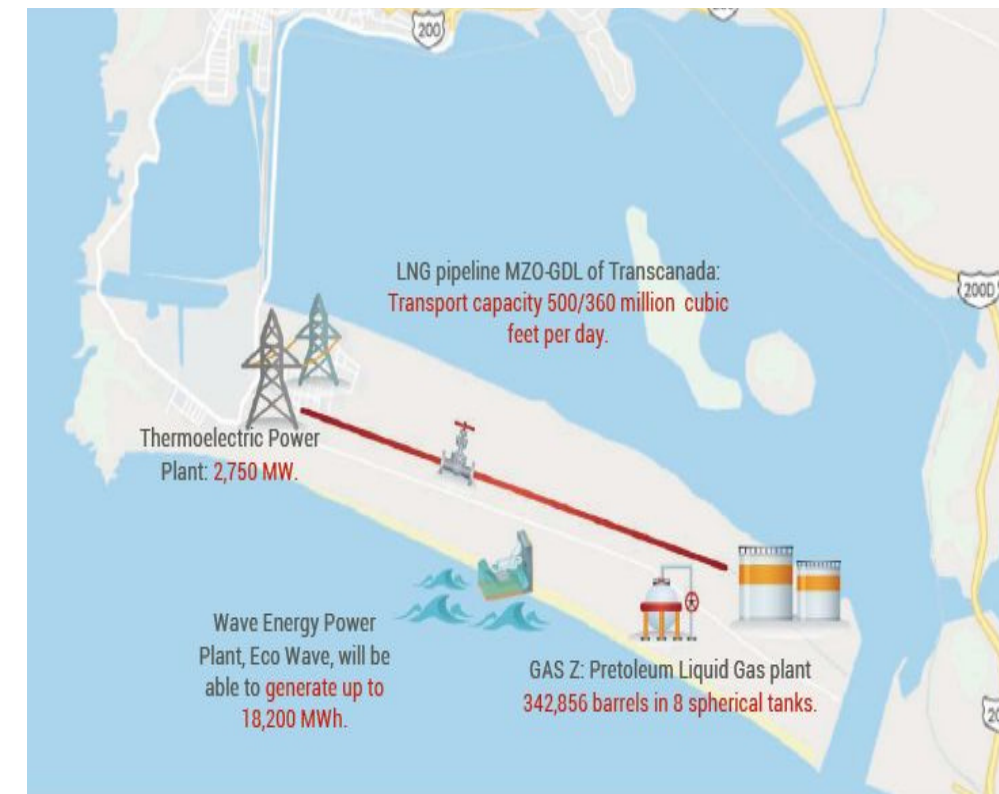


Destinos Internacionales
Houston, Phoenix, Los Ángeles
y Calgary



Destinos Nacionales
Ciudad de México y Tijuana

Clúster de Energía



El área que alberga la planta de regasificación "KMS", la terminal de almacenamiento de gas LP. del Grupo "Z Gas" y la central termoeléctrica de la CFE, se le denomina "Cuyutlán Clúster Energético".

Ferromex, el ferrocarril con la red más grande de México, cubriendo el 80% del país, además, Manzanillo está conectado con 3 puertos en el Pacífico, 3 en el Golfo de México y con toda la red ferroviaria de Estados Unidos y Canadá.

Manzanillo está conectado a toda la red vial del país a través de la red vial de 4 carriles Manzanillo-Guadalajara, que permite una conexión fluida con el resto de México.

PUERTO DE MANZANILLO


PROCESA
3,473,852 TEU'S
(41.8% del total nacional en 2022)

PREMIO MARÍTIMO DE LAS AMÉRICAS 2022
(categoría de ciberseguridad)



PARQUE TECNOLÓGICO CQL

- 42 hectáreas.
- Desarrollo urbano.
- 28 lotes.
- Edificio de triple hélice.
- Laboratorios orientados a la agroindustria, logística, tecnologías de la información y energías renovables de sectores energéticos.
- Incubación de empresas.
- Aceleración de empresas.
- Oficinas de transferencia de tecnología.



Infraestructura

Innovación



Inversión

Enlace



OTRAS FORTALEZAS



Reservas Territoriales



Fuerza laboral joven y costo efectiva



Ventaja Geográfica



Colaboración del Gubernamental

OPORTUNIDADES



Relocalización de las Cadenas
Globales de Producción




Diversificación de la Economía



Aprovechamiento de energías
limpias



Lógica y Distribución



COLIMA
Gobierno del Estado

¡GRACIAS!

LIC. FRANCISCO JAVIER RODRÍGUEZ GARCÍA
SECRETARIO DE DESARROLLO ECONÓMICO